


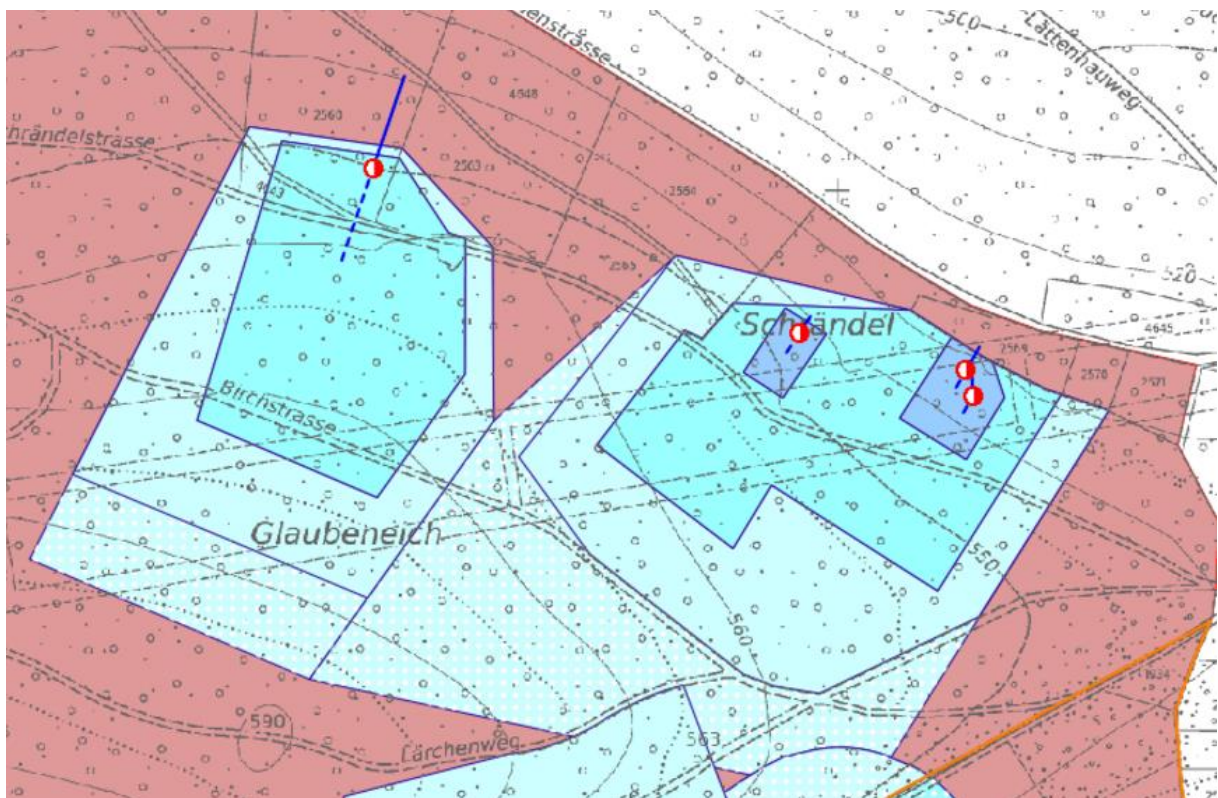


# Standort Schutzzone Buechen

Die Grundwasserschutzzone wird unterteilt in:

-  Zone S1 – Fassungsbereich
-  Zone S2 – engere Schutzzone
-  Zone S3 – weitere Schutzzone





**Baudirektion  
Kanton Zürich**

Gemeinde Regensdorf, Kanton Zürich

## **Schutzzonenreglement**

### **für die Quellwasserfassung Buechen 2, 3 und 6**

---

Wassernutzungsberechtigte: Gemeinde Regensdorf

Grundwasserrecht: GWR m 25-2

Konzessionierte Entnahmemenge: 200 l/min

## Inhaltsübersicht

I	Allgemeine Bestimmungen	3
Art. 1	Zweck .....	3
Art. 2	Gesetzliche Grundlagen und Richtlinien .....	3
Art. 3	Hydrogeologische Grundlagen und Geltungsbereich .....	4
Art. 4	Weitere Bestimmungen .....	4
II	Nutzungsbeschränkungen	5
Art. 5	Weitere Schutzzone, Zone S3 .....	5
Art. 6	Engere Schutzzone, Zone S2 .....	7
Art. 7	Fassungsbereich, Zone S1 .....	8
III	Spezielle Massnahmen	9
Art. 8	Massnahmen zur Beseitigung vorhandener Konfliktpunkte; Kontrollen .....	9
IV	Schlussbestimmungen	10
Art. 9	Ausnahmefälle, Auslegung und Änderung des Reglementes.....	10
Art. 10	Inkrafttreten .....	10
Art. 11	Anmerkung im Grundbuch .....	10
Art. 12	Informationspflicht.....	10
Art. 13	Vollzug und Überwachung .....	10
Art. 14	Überprüfung der Grundwasserschutzzonen.....	10
Art. 15	Strafbestimmungen.....	11

Der Gemeinderat Regensdorf, gestützt auf die §§ 35 f. des kantonalen Einführungsgesetzes zum Gewässerschutzgesetz und in Ausführung und Ergänzung des geltenden Bau-, Planungs- und Umweltrechts, beschliesst:

## **I Allgemeine Bestimmungen**

### **Art. 1 Zweck**

- 1.1 Dieses Reglement legt die zum Schutz des Grundwassers und der Trinkwasserfassung erforderlichen Nutzungsbeschränkungen sowie die zu treffenden Massnahmen fest.
- 1.2 Die Grundwasserschutzzone wird unterteilt in:
  - Fassungsbereich Zone S1
  - Engere Schutzzone Zone S2
  - Weitere Schutzzone Zone S3
- 1.3 Der Fassungsbereich dient dem unmittelbaren Schutz der Trinkwasserfassung. Mit der Engeren Schutzzone soll die Trinkwasserfassung vor schädlichen Einflüssen und baulichen Eingriffen geschützt werden. Die Weitere Schutzzone ist eine Pufferzone im Übergang zum anschliessenden Gewässerschutzbereich; hier werden Nutzungsbeschränkungen und Massnahmen zur allgemeinen Gefahrenabwehr erlassen.

### **Art. 2 Gesetzliche Grundlagen und Richtlinien**

- 2.1 Bundesgesetz über den Schutz der Gewässer (Gewässerschutzgesetz, GSchG), Art. 20
- 2.2 Eidgenössische Gewässerschutzverordnung (GSchV)
- 2.3 Eidgenössische Verordnung zur Reduktion von Risiken beim Umgang mit bestimmten besonders gefährlichen Stoffen, Zubereitungen und Gegenständen (Chemikalien-Risikoreduktions-Verordnung, ChemRRV)
- 2.4 Eidgenössische Verordnung über das Inverkehrbringen von Pflanzenschutzmitteln (Pflanzenschutzmittelverordnung, PSMV)
- 2.5 Bundesgesetz über den Wald (Waldgesetz, WaG)
- 2.6 Eidgenössische Verordnung über den Wald (Waldverordnung, WaV)
- 2.7 Kantonales Einführungsgesetz zum Gewässerschutzgesetz (EG GSchG), §§ 35f

### **Art. 3 Hydrogeologische Grundlagen und Geltungsbereich**

- 3.1 Grundlage für diese Schutzzonen bildet der hydrogeologische Bericht vom 16. August 2011, verfasst durch die Dr. Heinrich Jäckli AG, 8048 Zürich.
- 3.2 Der Geltungsbereich des Reglementes und die Ausdehnung der Zonen ergeben sich aus dem Schutzzonenplan (Nr.554/03) 1: 1000 vom 15.Juni 2015, erstellt durch die KST Strickler Bauingenieure GmbH, 8105 Regensdorf.
- 3.3 Das Schutzzonenreglement und der Schutzzonenplan bilden eine Einheit.

### **Art. 4 Weitere Bestimmungen**

- 4.1 Weitere Vorschriften des Bau- und Planungs-, Umwelt-, Natur- und Heimatschutzrechtes sowie die übrigen Bestimmungen des Gewässerschutzrechtes bleiben vorbehalten.
- 4.2 Zusätzlich sind folgende Wegleitungen, Richtlinien und Normen zu beachten:
- Wegleitung „Grundwasserschutz“, Bundesamt für Umwelt, Wald und Landschaft (BUWAL), 2004
  - Wegleitung „Gewässerschutz bei der Entwässerung von Verkehrswegen“, Bundesamt für Umwelt, Wald und Landschaft (BUWAL), 2002
  - Mitteilungen zum Gewässerschutz Nr. 12 „Baulicher Gewässerschutz in der Landwirtschaft“, Bundesamt für Umwelt, Wald und Landschaft (BUWAL), 1993
  - Richtlinie „Dichtheitsprüfungen an Abwasseranlagen“, Verband Schweizer Abwasser- und Gewässerschutzfachleute (VSA), 2002
  - Richtlinie „Regenwasserentsorgung“, Verband Schweizer Abwasser- und Gewässerschutzfachleute (VSA), November 2002 mit Update 2008
  - Richtlinie W1 „Richtlinien für die Qualitätsüberwachung in der Trinkwasserversorgung“, Schweizerischer Verein des Gas- und Wasserfaches (SVGW), 2005
  - Richtlinie W2 „Richtlinien für die Qualitätssicherung in Grundwasserschutzzonen“, Schweizerischer Verein des Gas- und Wasserfaches (SVGW), 2005
  - SIA-Norm 190 „Kanalisationen“, Schweizerischer Ingenieur- und Architektenverein (SIA), 2000
  - Richtlinie und Praxishilfe „Regenwasserentsorgung“, Amt für Abfall, Wasser, Energie und Luft (AWEL), Version 2.2, März 2006
  - Konzeptskizzen für die Ausgestaltung der Leckerkennung bei erdberührten Güllebehältern in Grundwasserschutzzonen S3, Amt für Abfall, Wasser, Energie und Luft (AWEL) ([www.gewaesserschutz.zh.ch](http://www.gewaesserschutz.zh.ch))

## **II Nutzungsbeschränkungen**

### **Art. 5 Weitere Schutzzone, Zone S3**

**In der Weiteren Schutzzone gelten folgende Nutzungsbeschränkungen:**

#### **Bauten und Anlagen**

- 5.1 Das Erstellen von Bauten und Anlagen aller Art, in oder auf denen wassergefährdende Stoffe erzeugt, verwendet, umgeschlagen, befördert oder gelagert werden, ist vorbehaltlich Ziffer 5.2 verboten.

#### **Waldstrassen**

- 5.2 Das Erstellen von Waldstrassen und Waldwegen ist erlaubt. Die Deckschichten der wasserführenden Horizonte dürfen nicht verletzt werden. Zulässig ist die Versickerung von nicht verschmutztem Regenabwasser von Waldstrassen und -wegen über eine biologisch aktive Bodenschicht (mind. 30 cm Ober- und mind. 50 cm Unterboden).
- 5.3 Die Anpassung bestehender Waldstrassen ist in Art. 8 geregelt.
- 5.4 Die Waldstrassen sind mit einem Fahrverbot für Motorfahrzeuge zu belegen (Ausnahmen: forstwirtschaftlicher Verkehr/Wasserversorgung).

#### **Plätze**

- 5.5 Bei der Planung und Ausführung von Plätzen ist die Richtlinie und Praxishilfe „Regenwasserentsorgung“ des AWEL zu beachten.

#### **Wassergefährdende Stoffe**

- 5.6 Die Erzeugung, die Verwendung, der Umschlag und die Lagerung von wassergefährdenden Stoffen sind verboten.

#### **Deponien, Ablagerungen, Abstellplätze**

- 5.7 Das Errichten und Betreiben von Deponien aller Art, das Ablagern von Abfällen sowie das Lagern von wasserlöslichen Stoffen sind verboten.
- 5.8 Das Abstellen von nicht verkehrstauglichen Fahrzeugen und nicht betriebstüchtigen Maschinen, die wassergefährdende Stoffe enthalten, ist verboten.

#### **Materialentnahmen, Geländeänderungen**

- 5.9 Jeglicher Abbau von Kies, Sand sowie anderen anstehenden Bodenmaterialien ist verboten (Ausnahme: baubedingter Aushub).
- 5.10 Es dürfen keine Geländeänderungen vorgenommen werden, bei denen die Deckschicht beseitigt oder wesentlich vermindert wird.

## **Recyclingbaustoffe**

- 5.11 Der Einsatz von Recyclingbaustoffen ist grundsätzlich verboten. Ausnahmen für die Verwendung in kompakter, zementgebundener Form bedürfen einer Bewilligung des Amtes für Abfall, Wasser, Energie und Luft.

## **Waldwirtschaft**

- 5.12 Die forstwirtschaftliche Nutzung ist unter Vorbehalt der Bestimmungen über die Anwendung von Pflanzenschutzmitteln und Düngern nicht eingeschränkt. Es ist anzustreben, dass die Verjüngung des Waldes möglichst kleinflächig erfolgt.
- 5.13 Das Anlegen forstlicher Pflanzgärten bzw. von Baumschulen bedarf einer Bewilligung des Amtes für Abfall, Wasser, Energie und Luft.
- 5.14 Holzlagerplätze sind zugelassen, wenn darauf nur unbehandeltes Holz gelagert und dieses nicht berieselt wird. Das Anlegen neuer Holzlagerplätze bedarf einer Bewilligung des Amtes für Abfall, Wasser, Energie und Luft.

## **Pflanzenschutz**

- 5.15 Gemäss Bundesgesetz über den Wald dürfen im Wald keine umweltgefährdenden Stoffe verwendet werden. Die Umweltschutzgesetzgebung regelt die Ausnahmen.
- 5.16 Die Anwendung von Pflanzenschutzmitteln richtet sich nach den Bestimmungen der Verordnung über den Wald und der Chemikalien-Risikoreduktions-Verordnung. Das heisst, Pflanzenschutzmittel dürfen im Wald und am Waldrand nur verwendet werden, wenn sie für die Erhaltung des Waldes unerlässlich sind und nicht durch Massnahmen ersetzt werden können, welche die Umwelt weniger belasten.
- 5.17 Als Pflanzenschutzmittel gelten Erzeugnisse und Gegenstände, die Pflanzen und ihr Vermehrungsmaterial vor Krankheiten, Schädlingen usw. schützen, Unkrautvertilgungsmittel und Regulatoren für die Pflanzenentwicklung. Ihnen gleichgestellt sind Mittel, die im Wald zur Behandlung von Bäumen gegen Schädlinge und Krankheiten an geschlagenem Holz verwendet werden.
- 5.18 Der Anwender hat die auf der Etiketle angegebenen Schutzmassnahmen und die Gebrauchsanweisung zu befolgen.
- 5.19 In allen Fällen dürfen nur Pflanzenschutzmittel eingesetzt werden, für die eine Zulassung durch die eidgenössische Bewilligungsbehörde vorliegt und die keinem Anwendungsverbot in der Schutzzone unterliegen.
- 5.20 In der ganzen Schutzzone gilt ein Anwendungsverbot für Pflanzenschutzmittel, die mit dem Signet "grundwassergefährdend" gekennzeichnet sind.
- 5.21 In der Grundwasserschutzzone ist das Lagern und Zubereiten von Pflanzenschutzmitteln sowie das Reinigen der Spritzgeräte nur auf einem dichten Platz gestattet, welcher fachgerecht in die Güllengrube oder Schmutzwasserkanalisation entwässert ist. Das unsachgemässe Beseitigen von Packungen und Brüheresten ist verboten.
- 5.22 Die Verwendung von Unkrautvertilgungsmitteln (Herbiziden) ist im Wald verboten.
- 5.23 Die Behandlung von geschlagenem Holz ist in der Grundwasserschutzzone nicht gestattet.



grundwasser-  
gefährdend

## **Düngung im Wald**

- 5.24 Die Verwendung von Düngern und Zusätzen ist verboten.

## **Art. 6 Engere Schutzzone, Zone S2**

**Zusätzlich zu den in Art. 5 aufgeführten Beschränkungen gelten in der Engeren Schutzzone folgende Nutzungsbeschränkungen:**

### **Bauten und Anlagen**

- 6.1 Das Erstellen neuer und das Erweitern bestehender Bauten und Anlagen aller Art (inklusive Leitungsbauten) sind verboten.

### **Waldstrassen**

- 6.2 Beim Anlegen von neuen Waldstrassen ist die Engere Schutzzone grundsätzlich zu meiden. Neue Waldstrassen können, wenn die topografischen Verhältnisse dies erfordern, ausnahmsweise durch die Engere Schutzzone geführt werden und bedürfen einer Bewilligung des Amtes für Abfall, Wasser, Energie und Luft. Die Bewilligung kann erteilt werden, wenn der Nachweis erbracht wird, dass keine Beeinträchtigung des Grundwassers und der Wasserfassung zu befürchten ist.

### **Parkplätze und Erholungseinrichtungen**

- 6.3 Das Anlegen von Parkplätzen und Erholungseinrichtungen ist verboten.
- 6.4 Bestehende Parkplätze sind innert zweier Jahre nach Inkrafttreten der Schutzzonebestimmungen mit dichtem Belag und Randbordüren zu versehen und dicht zu entwässern oder aufzuheben.

### **Recyclingbaustoffe**

- 6.5 Der Einsatz von Recyclingbaustoffen ist verboten.

### **Waldwirtschaft**

- 6.6 Der Waldbestand muss erhalten bleiben. Rodungen sind verboten. Das Anlegen von forstlichen Pflanzgärten bzw. Baumschulen ist nicht zugelassen.
- 6.7 Das Anlegen und Betreiben von Wildfütterungsstellen sind verboten.
- 6.8 Das Umgestalten von stillgelegten Kiesgruben zu Biotopen sowie die Revitalisierung von Fließgewässern sind verboten.

### **Pflanzenschutz**

- 6.9 Für die Verwendung von Pflanzenschutzmitteln in der Zone S2 gilt die Pflanzenschutzmittelverordnung.



**Art. 7 Fassungsbereich, Zone S1**

**Zusätzlich zu den in Art. 5 und 6 aufgeführten Beschränkungen gelten im Fassungsbereich folgende Nutzungsbeschränkungen:**

- 7.1 Ausser Wald und Dauerwiese ist jede andere Nutzung untersagt, insbesondere:
- das Erstellen von Bauten, Leitungen und Anlagen, welche nicht der Wasserversorgung dienen;
  - das Lagern von Material (einschliesslich Holz);
  - jegliche Verwendung von Dünge- und Pflanzenschutzmitteln;
- 7.2 Der Fassungsbereich ist im Gelände zweckmässig zu markieren.

### **III Spezielle Massnahmen**

#### **Art. 8 Massnahmen zur Beseitigung vorhandener Konfliktpunkte; Kontrollen**

##### **Bauliche Sicherung und Anpassung bestehender Strassen**

- 8.1 Die folgenden in der Schutzzone bestehenden Strassenabschnitte sind spätestens zwei Jahre nach Inkrafttreten der Schutzzonenbestimmungen mit baulichen Massnahmen so anzupassen, dass durch den Betrieb und die Entwässerung der Strasse eine direkte Gefährdung der Fassung ausgeschlossen werden kann:

*Birchstrasse, Reservoirweg, Schrändelstrasse*

- 8.2 Der bezeichnete Strassenbereich ist innerhalb der ganzen Schutzzone mit entsprechenden Abschlüssen zu versehen und nach ausserhalb der Grundwasserschutzzone zu entwässern.
- 8.3 Sämtliche Anpassungsarbeiten sind im Einvernehmen mit dem Fassungseigentümer und dem Amt für Abfall, Wasser, Energie und Luft zu realisieren.
- 8.4 Wenn eine Grundwassergefährdung ausgeschlossen werden kann, kann im Einvernehmen mit dem Fassungseigentümer und dem Amt für Abfall, Wasser, Energie und Luft im Sinne einer Ausnahme eine von Ziffer 8.4 abweichende Sanierungsfrist vereinbart werden.

##### **Baulicher Unterhalt der Quellfassung**

- 8.5 Quellfassung, Brunnenstube und Ableitung sind, soweit notwendig, in baulich einwandfreien Zustand zu versetzen und zu unterhalten. Die Brunnenstube hat zudem den Sicherheitsvorschriften des Schweizerischen Vereins des Gas- und Wasserfaches zu entsprechen.

##### **Bachgerinne**

- 8.6 Es ist zu prüfen, ob das im näheren Einzugsgebiet der Quellfassung Buechen 3 liegende Bachgerinne innerhalb der Zone S2 abgedichtet werden kann (z.B. mit Lehm oder Bentonit).

## **IV Schlussbestimmungen**

### **Art. 9 Ausnahmefälle, Auslegung und Änderung des Reglementes**

- 9.1 In begründeten Ausnahmefällen kann der Gemeinderat Regensdorf (bzw. der Fassungseigentümer) im Einvernehmen mit dem Amt für Abfall, Wasser, Energie und Luft Erleichterungen für den Vollzug der angeordneten Massnahmen und unbedeutende Abweichungen vom Reglement bewilligen.

### **Art. 10 Inkrafttreten**

- 10.1 Schutzzonenplan und Schutzzonenreglement treten mit der Genehmigung durch das Amt für Abfall, Wasser, Energie und Luft in Kraft.

### **Art. 11 Anmerkung im Grundbuch**

- 11.1 Nach Inkrafttreten der Schutzzonenbestimmungen sind die Eigentumsbeschränkungen gemäss vorliegendem Reglement im Grundbuch bei den betroffenen Grundstücken anzumerken.

### **Art. 12 Informationspflicht**

- 12.1 Die Grundeigentümer der belasteten Parzellen sind verpflichtet, Pächter, Mieter oder Nutzniesser sowie Unternehmer, die auf ihren Grundstücken arbeiten, über die entsprechenden Nutzungsbeschränkungen der Grundwasserschutzzonen zu informieren.

### **Art. 13 Vollzug und Überwachung**

- 13.1 Gemäss §§ 7 und 35 f des Einführungsgesetzes zum Gewässerschutzgesetz liegt die unmittelbare Aufsicht und Kontrolle über die Einhaltung der im Reglement aufgeführten Nutzungsbeschränkungen beim Gemeinderat Regensdorf.

### **Art. 14 Überprüfung der Grundwasserschutzzonen**

- 14.1 Bei neuen wesentlichen Erkenntnissen oder wenn neue rechtliche Bestimmungen es erfordern, hat der Fassungseigentümer umgehend eine Überprüfung des Schutzzonenplanes sowie des vorliegenden Schutzzonenreglements zu veranlassen und diese bei Bedarf den neuen Gegebenheiten anzupassen. Spätestens jedoch 20 Jahre nach Inkrafttreten der Grundwasserschutzzonen sind Schutzzonenplan und Reglement durch eine Fachperson daraufhin zu überprüfen, ob sie den dazumal gültigen Vorschriften noch entsprechen.

**Art. 15 Strafbestimmungen**

- 15.1 Zuwiderhandlungen gegen dieses Reglement werden nach den Vorschriften des Einführungsgesetzes zum Gewässerschutzgesetz bestraft.
- 15.2 Die Strafbestimmungen des Gewässerschutzgesetzes und des Schweizerischen Strafgesetzbuches bleiben vorbehalten.

Vom Gemeinderat Regensdorf mit Beschluss 216 festgesetzt am - 7. JULI 2015

Der Präsident: 

Der Gemeindeschreiber: 

Genehmigt und in Kraft gesetzt durch das Amt für Abfall, Wasser und Energie

mit der Verfügung Nr. 12 6 0 vom - 6. Okt. 2015

## **Allgemeine Nebenbestimmungen für die Ausführung von Bauten in Grundwasserschutzzonen (Zone S) vom Januar 2010**

Da sich in unmittelbarer Nähe des Bauobjektes eine Trinkwasserfassung befindet, ist bezüglich des Grundwasserschutzes grösste Vorsicht geboten.

1. Für allfällige Schäden am Grundwasser, die nachweislich auf den vorliegenden Bau oder Betrieb zurückzuführen sind, haftet der Inhaber der Bewilligung in vollem Umfang.
2. Die Rechte Dritter bleiben vorbehalten.
3. Es dürfen keine Sickerleitungen verlegt werden.
4. Hinterfüllungen und Grabenauffüllungen sind mit absolut sauberem Material zu erstellen und gut zu verdichten.
5. Das Bauprogramm ist so zu gestalten, dass die Bauarbeiten unter Terrain möglichst speditiv ausgeführt werden können. Der Beginn der Bauarbeiten ist dem AWEL zu melden.
6. Installationsplätze, Materiallager, Mannschaftsbaracken und sanitäre Anlagen sind ausserhalb der Zonen S1 und S2 einzurichten. Die Anlage von Baulatrinen mit Sickergruben ist in der ganzen Schutzzone unzulässig. Ausnahmen sind nur nach Absprache mit dem AWEL zugelassen.
7. Nicht im Einsatz stehende Baumaschinen sind abseits der Baugrube auf einen dichten und entwässerten Platz abzustellen. Das Reinigen und Auftanken sowie Reparieren von Maschinen und Fahrzeugen muss auf einem dichten Platz ausserhalb der Zonen S1 und S2 erfolgen.
8. Ölfässer, Kannen usw., die Treibstoff, Öl oder andere wassergefährdende Flüssigkeiten (inklusive Bauchemikalien) enthalten, sind ausserhalb der Zonen S1 und S2 in eine Wanne mit 100-prozentigem Auffangvolumen zu stellen. Auf dem Bauplatz ist eine der gelagerten Ölmenge entsprechende Menge eines Ölbinders bereitzustellen.
9. Betonumschlaggeräte sind auf einem dichten Platz ausserhalb der Zonen S1 und S2 zu stationieren. Das Waschwasser darf nicht versickert werden.
10. Bauhilfsmassnahmen und Foundationen, welche die Grundwasserqualität oder die Durchflusskapazität des Grundwassers beeinträchtigen, sind unzulässig. Insbesondere ist die Verwendung geschmierter Spundwände in der Schutzzone unzulässig. Bei der Verwendung von geöltem und geschmiertem Schalungsmaterial ist durch geeignete Massnahmen zu verhindern, dass wassergefährdende Stoffe in den Untergrund versickern. Die Lagerung dieses Schalungsmaterials ist in den Zonen S1 und S2 unzulässig.
11. Das Aufstellen von Betonaufbereitungsanlagen ist verboten.
12. Der Einsatz von Recyclingbaustoffen ist grundsätzlich verboten. Ausnahmen für die Verwendung in kompakter, zementgebundener Form bedürfen einer Bewilligung des AWEL.
13. Bauabfälle aller Art dürfen nicht in der Baugrube deponiert werden. Jegliches Entleeren von Flüssigkeiten in die Baugrube ist untersagt.
14. Verunreinigungen im Aushubmaterial bzw. im Grundwasser sind unverzüglich der betroffenen Wasserversorgung und dem AWEL zu melden (ausserhalb der Arbeitszeit ist die Kantonspolizei über Tel.-Nr. 117 zu benachrichtigen).
15. Die örtliche Bauleitung ist besorgt, dass alle am Bau beteiligten Personen durch persönliche Instruktion oder Anschlag auf die Gewässerschutzvorschriften aufmerksam gemacht werden.